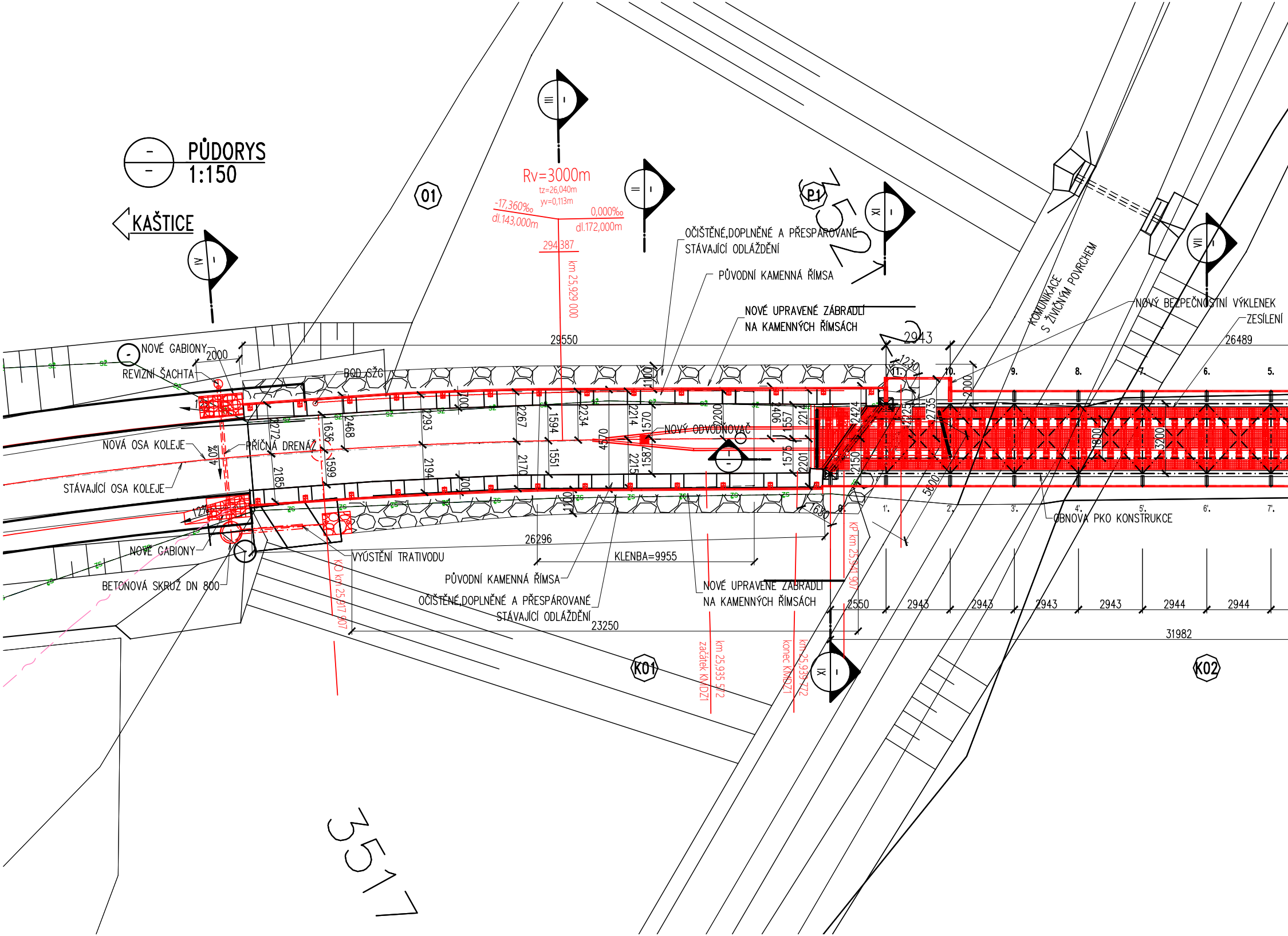

PŮDORYS
1:150

KAŠTICE
01
Rv=3000m
tz=26,040m
yv=0,113m
-17,360‰
dl.143,000m
0,000‰
dl.172,000m
294,387
km 25,929 000
P1
OČIŠTĚNÉ,DOPLNĚNÉ A PŘESPÁROVANÉ
STÁVAJÍCÍ ODLÁŽDĚNÍ
PŮVODNÍ KAMENNÁ ŘÍMSA
NOVÉ UPRAVENÉ ZÁBRADLÍ
NA KAMENNÝCH ŘÍMSÁCH
KOMUNIKACE
S ŽIVIČNÝM POVRCHEM
NOVÝ BEZPEČNOSTNÍ VÝKLENEK
ZESÍLENÍ
NOVÉ GABIONY
2000
REVIZNÍ ŠACHTA
BOD SŽG
29550
2943
1270
26489
11.
10.
9.
8.
7.
6.
5.
NOVÁ OSA KOLEJE
40‰
PŘÍČNÁ DRENÁŽ
STÁVAJÍCÍ OSA KOLEJE
NOVÝ ODVODŇOVAČ
2272
2468
1636
1599
2185
2293
2194
700
2267
2170
1594
1551
2234
2214
2215
4570
1100
1570
1587
1200
2406
1557
1575
2214
2201
2424
2150
2125
2755
2000
1800
3200
5600
1680
127‰
NOVÉ GABIONY
BETONOVÁ SKRUŽ DN 800
VÝÚSTĚNÍ TRATIVODU
26296
KLENBA=9955
PŮVODNÍ KAMENNÁ ŘÍMSA
OČIŠTĚNÉ,DOPLNĚNÉ A PŘESPÁROVANÉ
STÁVAJÍCÍ ODLÁŽDĚNÍ
23250
NOVÉ UPRAVENÉ ZÁBRADLÍ
NA KAMENNÝCH ŘÍMSÁCH
KO km 25,917 907
KP km 25,941 907
0.
1'.
2'.
3'.
4'.
5'.
6'.
7'.
OBNOVA PKO KONSTRUKCE
2550
2943
2943
2943
2943
2944
2944
31982
K01
K02
km 25,935 572
začátek KMDZ1
km 25,939 772
konec KMDZ1
I
II
III
IV
VII
XI
3517

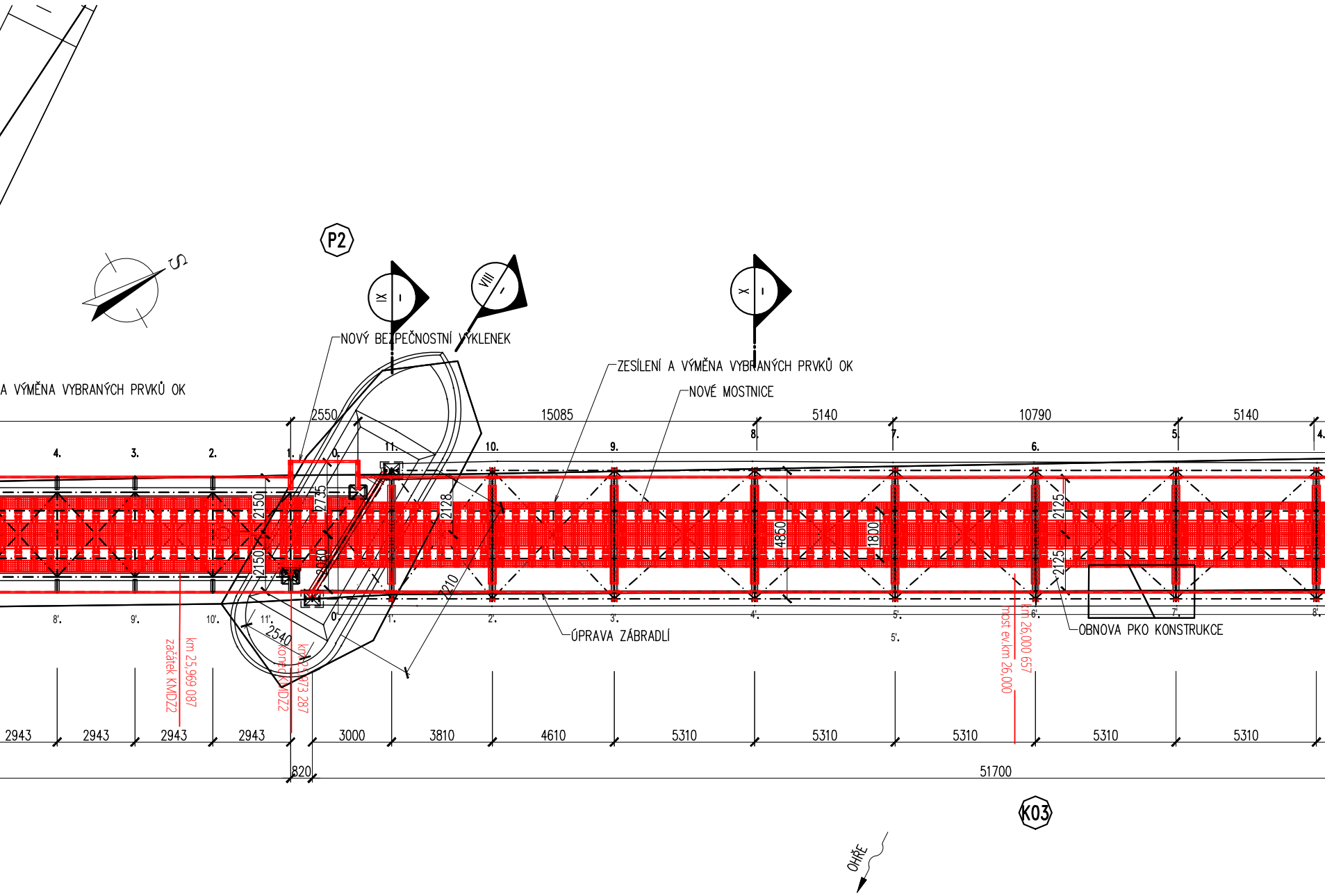
P2
S
IX
I
VIII
I
X
I
NOVÝ BEZPEČNOSTNÍ VÝKLENEK
A VÝMĚNA VYBRANÝCH PRVKŮ OK
ZESÍLENÍ A VÝMĚNA VYBRANÝCH PRVKŮ OK
NOVÉ MOSTNICE
2550
15085
5140
10790
5140
4.
3.
2.
1.
0.
11.
10.
9.
8.
7.
6.
5.
4.
2150
2150
2735
2080
2128
2210
4850
1800
2125
2125
8'.
9'.
10'.
11'.
0'.
1'.
2'.
3'.
4'.
5'.
5'.
6'.
7'.
8'.
2540
ÚPRAVA ZÁBRADLÍ
OBNOVA PKO KONSTRUKCE
km 25,969 087
začátek KMDZ2
konec KMDZ2
km 25,973 287
km 26,000 657
most ev.km 26,000
2943
2943
2943
2943
3000
3810
4610
5310
5310
5310
5310
5310
820
51700
K03
OHŘE

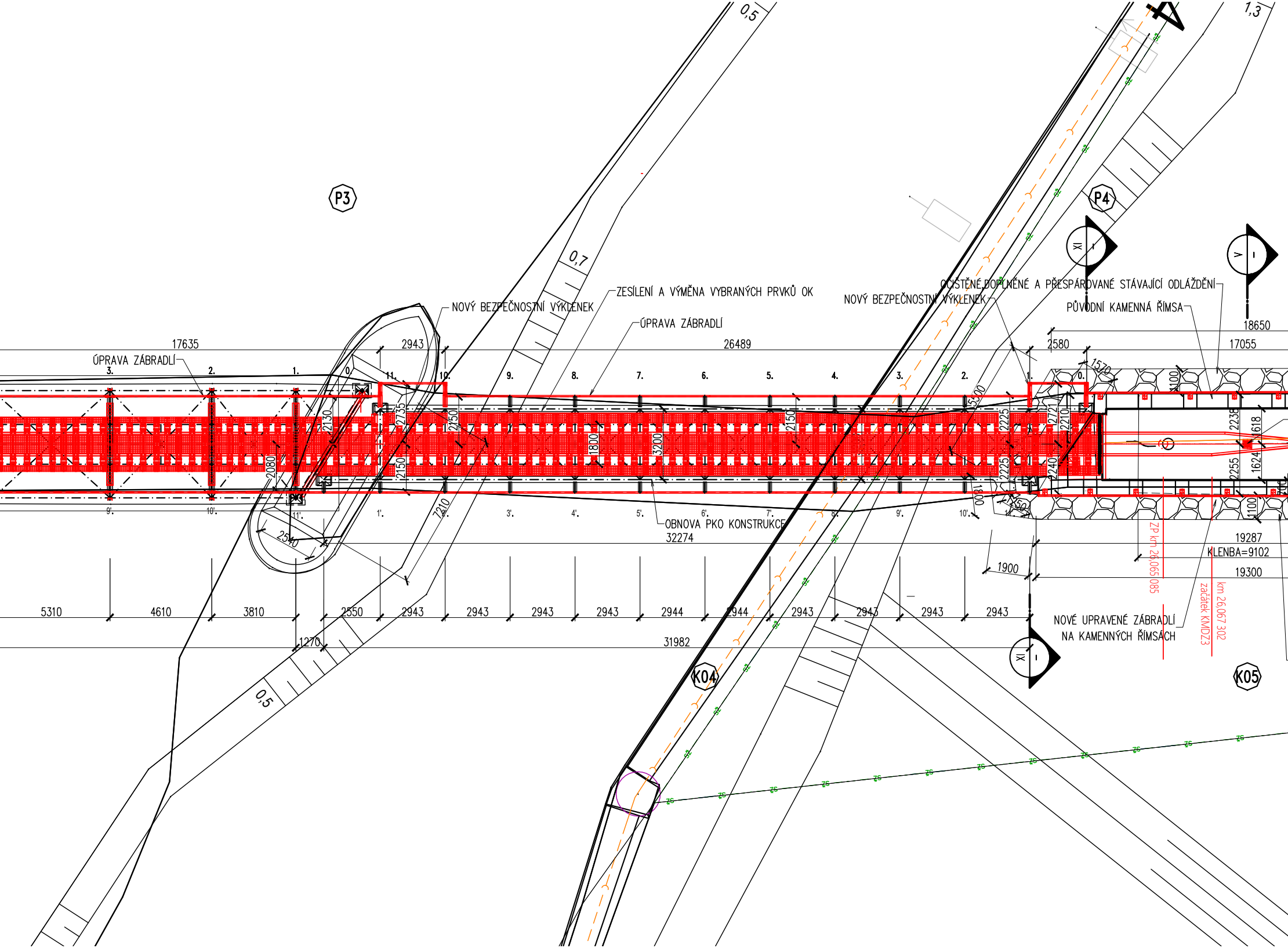
0,5
0,7
0,5
1,3
P3
P4
K04
K05
XI
V
NOVÝ BEZPEČNOSTNÍ VÝKLENEK
ZESÍLENÍ A VÝMĚNA VYBRANÝCH PRVKŮ OK
ÚPRAVA ZÁBRADLÍ
NOVÝ BEZPEČNOSTNÍ VÝKLENEK
OČISTĚNÉ,DOPLNĚNÉ A PŘESPÁROVANÉ STÁVAJÍCÍ ODLÁŽDĚNÍ
PŮVODNÍ KAMENNÁ ŘÍMSA
ÚPRAVA ZÁBRADLÍ
OBNOVA PKO KONSTRUKCE
NOVÉ UPRAVENÉ ZÁBRADLÍ NA KAMENNÝCH ŘÍMSÁCH
ZP km 26,065 085
km 26,067 302 začátek KMDZ3
KLENBA=9102
17635
2943
26489
2580
17055
18650
1570
1100
3. 2. 1. 0 11. 10. 9. 8. 7. 6. 5. 4. 3. 2. 1. 0.
9'. 10'. 11'. 1'. 3'. 4'. 5'. 6'. 7'. 8'. 9'. 10'.
2130
2080
2735
2150
2750
1800
3200
2150
5500
2225
2225
2721
2210
2240
2238
2255
1618
1624
700
1800
1150
7210
2540
32274
19287
19300
1900
5310
4610
3810
2550
2943
2943
2943
2943
2944
2944
2943
2943
2943
2943
1270
31982

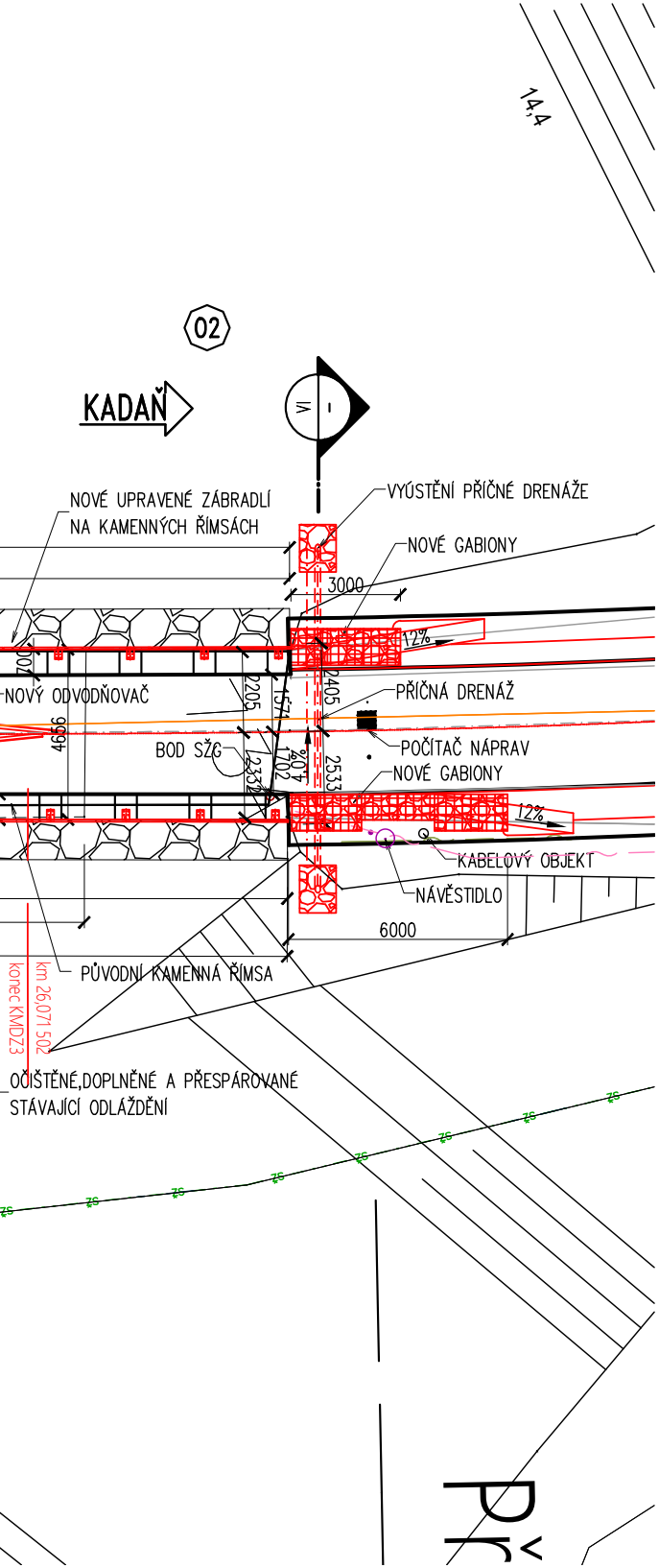
14,4
02
KADAŇ
VI
I
NOVÉ UPRAVENÉ ZÁBRADLÍ
NA KAMENNÝCH ŘÍMSÁCH
VYÚSTĚNÍ PŘÍČNÉ DRENÁŽE
NOVÉ GABIONY
3000
12%
700
NOVÝ ODVODŇOVAČ
2205
1571
2405
PŘÍČNÁ DRENÁŽ
4656
BOD SŽG
POČÍTAČ NÁPRAV
1702
2332
40‰
2533
NOVÉ GABIONY
12%
KABELOVÝ OBJEKT
NÁVĚSTIDLO
6000
PŮVODNÍ KAMENNÁ ŘÍMSA
km 26,071 502
konec KMDZ3
OČIŠTĚNÉ,DOPLNĚNÉ A PŘESPÁROVANÉ
STÁVAJÍCÍ ODLÁŽDĚNÍ
ZS
Pr

Ministerstvo dopravy
Státní fond dopravní infrastruktury

Jiná ověření:

Paré:

Orientační schéma:

Kadaň–Prunéřov
ŽST Kadaň
Kadaň předměstí
most ev. km 26,000
Kaštice
dopravna D3 Želina

Razítko oprávněné osoby:

Podpis: Datum:

Revize:	Datum:	Popis:	Kontroloval:
000	06/2023	Definitivní odevzdání dokumentace	Ing. Libor Marek
001	03/2025	Aktualizace - Úprava rozsahu prací	Ing. Libor Marek
002	04/2025	Aktualizace - Úprava rozsahu prací	Ing. Libor Marek

Stavebník/Investor:	**Správa železnic, státní organizace**
Adresa:	**Dlážděná 1003/7, 110 00 Praha 1**
Zástupce investora:	Stavební správa západ, Diamond Point
Adresa:	Ke Štvanici 656/3, 186 00 Praha 8 – Karlín

SPRÁVA ŽELEZNIC

Zhotovitel díla:	**TOP CON SERVIS s.r.o.**
Adresa:	Ke Stírce 1824/56, 182 00 Praha 8
Kontakt:	T: +420 284 021 740 E: topcon@topcon.cz
Zhotovitel části/objektu:	**TOP CON SERVIS s.r.o.**
Adresa:	Ke Stírce 1824/56, 182 00 Praha 8
Kontakt:	T: +420 284 021 740 E: topcon@topcon.cz

Hlavní projektant (HIP): Ing. Libor Marek **Specialista:** Ing. Libor Marek

Název stavby/akce:	**Rekonstrukce mostu v km 26,000 trati Kaštice - Kadaň**	Označení investora: S632000264 Zakázka: 04-21
Název části:	Mosty, propustky a zdi	Označení části: **D.2.1.4**
Název objektu/dílčí části:	**Most v ev. km 26,000**	Označení objektu/komplexu: **SO 11-20-01**
Název přílohy: Název dílčí části přílohy:	**Nový stav - půdorys**	Číslo přílohy (typ/pořadí): **2. 0.4.1**

Odpovědný projektant: Ing. Ivo Heinz	Zpracovatel přílohy: Ing. Daniel Novotný	Měřítko: 1:150 Formáty: 7A4	Stupeň dokumentace: DUPS + PDPS
Kraj: Ústecký	Katastrální území: Kadaň [661686]	TUDU: 0541 17	Smluvní datum zpracování: **06/2023**

Označení investora:	Stupeň dokumentace:	Část:	Objekt:	Podobjekt:	Příloha:	Revize:
S 6 3 2 0 0 0 2 6 4	_ D U S P	_ D 2 1 0 4	_ S O 1 1 2 0 0 1	_ X X	_ 2 _ 0 4 1	_ P 0 3

[Prostor pro další informace]